

京都三弘法まいりMAP マップ

●東寺↔神光院・約10km
 徒歩約3時間20分

仁和寺

御室八十八ヶ所
 仁和寺
 きぬかけの路
 P
 御室仁和寺前
 嵐電北野線
 御室仁和寺駅

●仁和寺↔神光院・約6km
 徒歩約2時間20分

※1【千本北大路】
 ※2【四條大宮】
 ※3【四條堀川】
 のバス停詳細図は裏面に
 ございます。

御室八十八ヶ所巡礼 所要時間：約2時間

御室八十八ヶ所霊場は、29世門跡済仁法親王が、当時困難とされていた四国八十八ヶ所の巡拝ができない人々のために発願、四国より霊場のお砂を持ち帰り、仁和寺の裏山に埋め、その上にお堂を建てたのが御室八十八ヶ所霊場です。約3kmにわたる山道に、お堂（札所）が点在し、それぞれのご本尊と弘法大師がお祀りされています。

●仁和寺↔東寺・約9km
 徒歩約3時間00分

東寺

洛南高校
 東寺西門前
 P
 東寺東門前
 壬生通
 東寺
 大宮通
 近鉄東寺駅
 九条通
 九条大宮
 東寺南門前

西賀茂車庫
 神光院
 ヤサカタクシー 上堀川営業所
 大宮交通公園
 船岡東通
 賀茂川
 北大路バスターミナル
 妙法
 鹿苑寺(金閣寺)
 北大路通
 仁和寺
 きぬかけの路
 御室仁和寺
 嵐電北野線
 御室仁和寺駅
 西大路通
 堀川通
 烏丸通
 丸太町通
 今出川通
 千本通
 京都御所
 大
 鴨川
 四條通
 大宮通
 五条通
 七条通
 京都駅
 東寺
 九条通

神光院

スーパーエムジー
 神光院前
 神光院
 南門
 P
 大宮交番
 神光院前

京都駅 — バス停位置詳細図

京都タワー
 塩小路通
 C4
 烏丸通
 D3
 B3
 A3
 定期観光バス乗り場
 京都駅前バス案内所
 ↓京都駅中央口

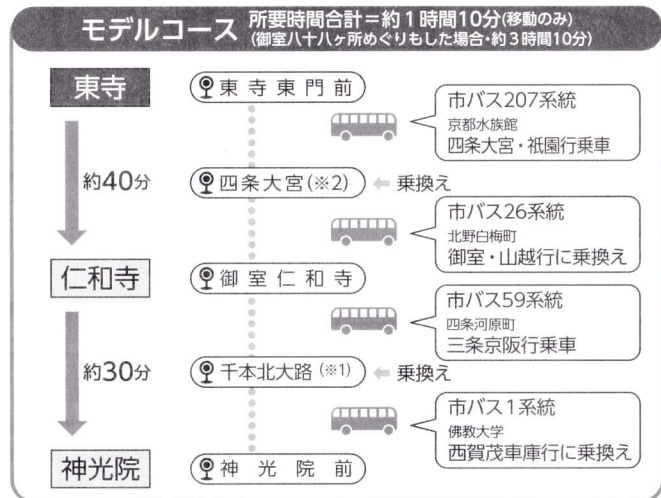
- 東寺…C4のりばより
 16系統【南区総合庁舎 九条車庫行】東寺西門前下車
 東寺南門前下車
 19系統【中書島 横大路車庫行】東寺南門前下車
 42系統【R桂駅前 阪急洛西口駅行】東寺東門前下車
 78系統【久世工業団地行】東寺南門前下車
- 仁和寺…D3のりばより
 26系統【北野白梅町 御室・山越行】御室仁和寺下車
- 神光院…B3のりばより
 205系統【京都水族館 西ノ京円町・金閣寺道行】
 千本北大路下車、千本北大路から
 1系統【佛科大学 西賀茂車庫行】神光院前下車
- A3のりばより
 206系統【千本通 京都水族館 北大路バスターミナル行】
 千本北大路下車、千本北大路から
 1系統【佛科大学 西賀茂車庫行】神光院前下車

京都三弘法まいり めぐり方ガイド

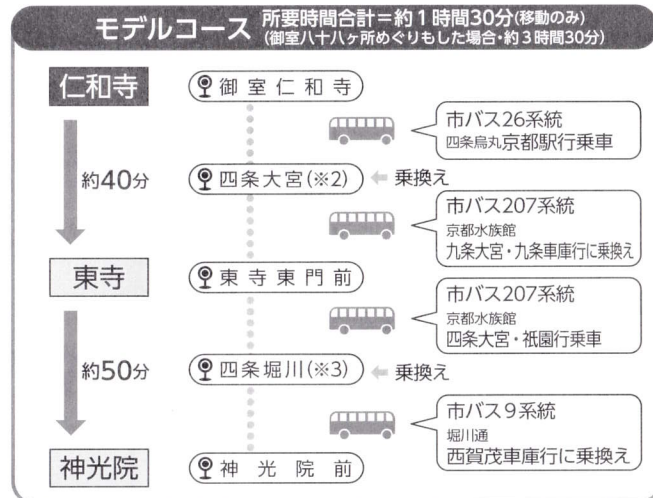
— 京都の公共交通機関を利用しためぐり方をご案内いたします —

(※1)、(※2)、(※3) については下の「バス乗換え停留所・ご案内図」をご参照下さい。

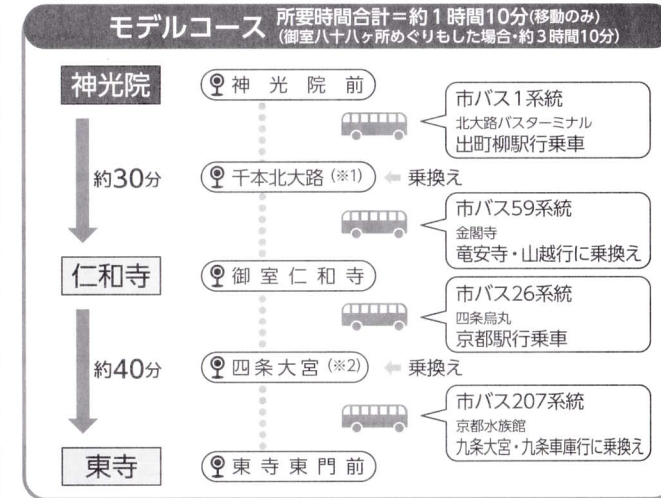
— 東寺からめぐる —



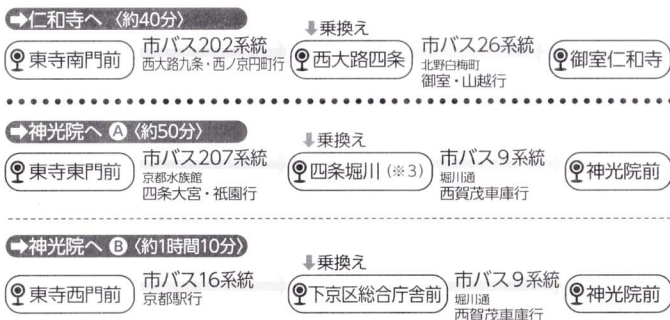
— 仁和寺からめぐる —



— 神光院からめぐる —



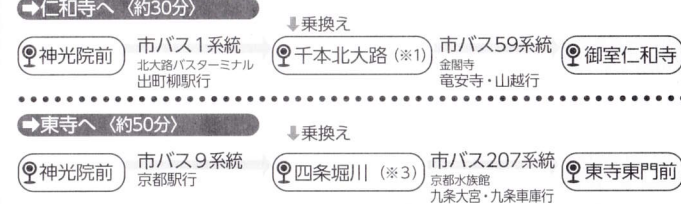
アクセス— 東寺から →仁和寺へ →神光院へ



アクセス— 仁和寺から →東寺へ →神光院へ



アクセス— 神光院から →仁和寺へ →東寺へ

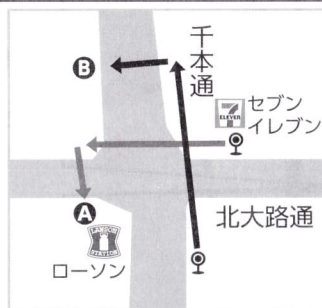


※所要時間は各寺での滞在時間を含みません。
※仁和寺⇄神光院の間の移動は乗換えなどが不便ですので、タクシーのご利用をお勧めいたします。
※市バス一日乗車券(500円)のご利用がお得です。
※交通事情に伴う遅延時間等は含みません。

ご案内図

※1 千本北大路

- 仁和寺**
Aのりばより→59系統
【金閣寺 電安寺・山越行】
御室仁和寺下車
- 神光院**
Bのりばより→1系統
【佛教大学 西賀茂車庫行】
神光院前下車



※2 四條大宮

- 仁和寺**
②のりばより→26系統
【北野白梅町 御室・山越行】
御室仁和寺下車
- 東寺**
③のりばより→207系統
【京都水族館 九條大宮・九條車庫行】
東寺東門前下車



※3 四條堀川

- 東寺**
Aのりばより→207系統
【京都水族館 九條大宮・九條車庫行】
東寺東門前下車
- 神光院**
Bのりばより→9系統
【堀川通 西賀茂車庫行】
神光院前下車

