

京都三弘法まいりMAP マップ

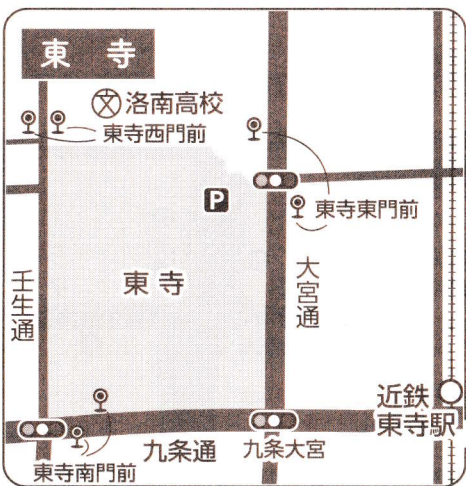


御室八十八ヶ所巡礼 所要時間：約2時間

御室八十八ヶ所霊場は、29世門跡済仁法親王が、当時困難とされていた四国八十八ヶ所の巡拝ができない人々のために発願、四国より霊場のお砂を持ち帰り、仁和寺の裏山に埋め、その上にお堂を建てたのが御室八十八ヶ所霊場です。約3kmにわたる山道に、お堂（札所）が点在し、それぞれのご本尊と弘法大師がお祀りされています。

●仁和寺↔神光院・約7km
 徒歩約2時間20分

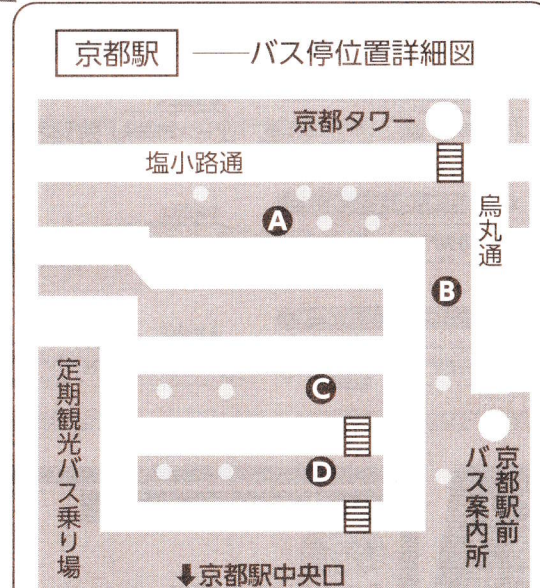
※1【千本北大路】
 ※2【四条大宮】
 ※3【四条堀川】
 のバス停詳細図は裏面に
 ございます。



●仁和寺↔東寺・約9km
 徒歩約3時間00分



●東寺↔神光院・約10km
 徒歩約3時間20分



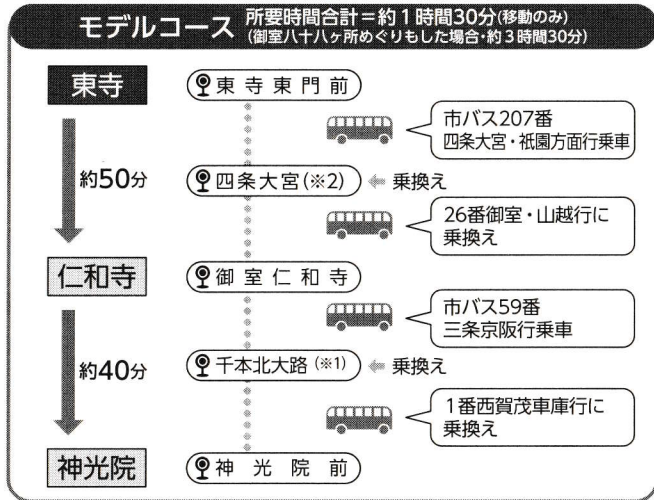
東寺…Aのりばより→16・19・42・78系統
 【久世・中書島方面行】東寺南門前下車
 仁和寺…Bのりばより→26系統
 【宇多野・山越行】御室仁和寺下車
 神光院…Cのりばより→205系統【洛北高校・京都駅行】
 Dのりばより→206系統【高野行】乗車、
 千本北大路で1系統【出町柳駅行】神光院前下車

京都三弘法まいり めぐり方ガイド

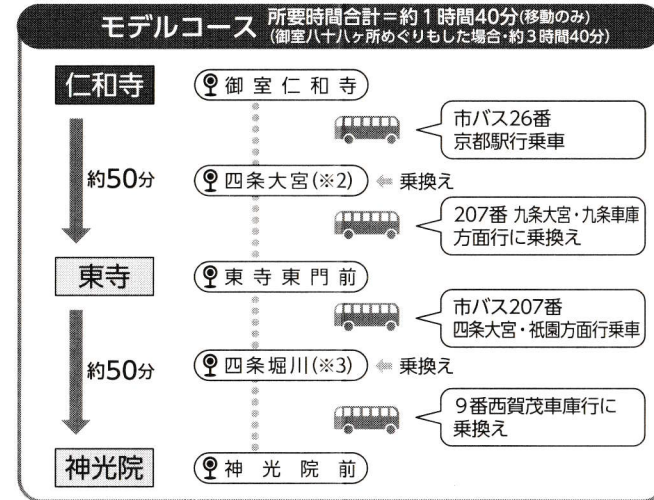
— 京都の公共交通機関を利用しためぐり方をご案内いたします —

(※1)、(※2)、(※3) については下の「バス乗換え停留所・ご案内図」をご参照下さい。

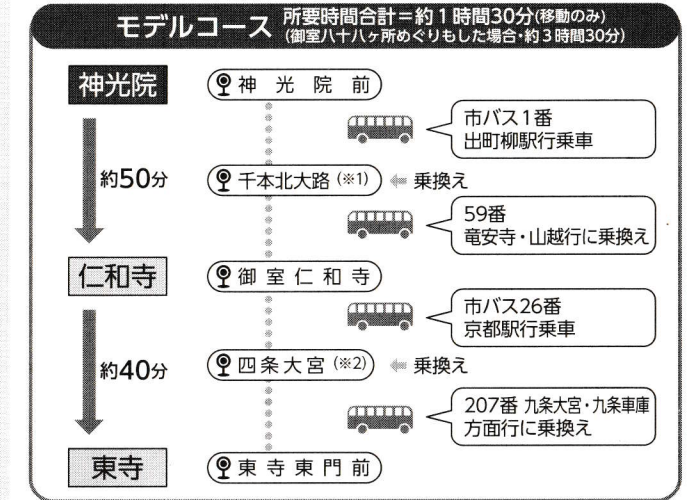
東寺からめぐる



仁和寺からめぐる



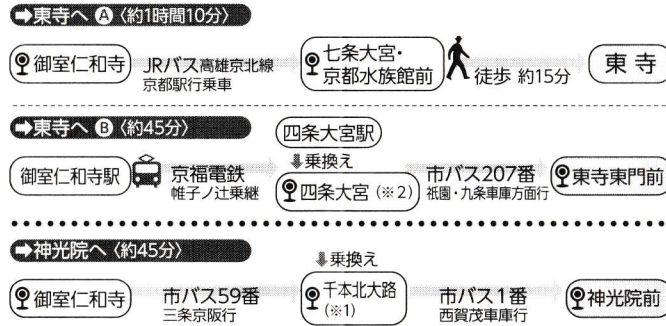
神光院からめぐる



アクセス—東寺から →仁和寺へ →神光院へ



アクセス—仁和寺から →東寺へ →神光院へ



アクセス—神光院から →仁和寺へ →東寺へ

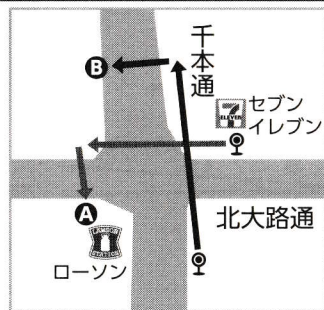


※所要時間は各寺での滞在時間を含みません。
※仁和寺⇄神光院の間の移動は乗換えなどが不便ですので、タクシーのご利用をお勧めいたします。
※市バス一日乗車券(500円)のご利用がおすすめです。

バス乗換え停留所 ご案内図

※1 千本北大路

- 仁和寺
Aのりばより→59系統
【山越中町行】御室仁和寺下車
- 神光院
Bのりばより→1系統
【西賀茂車庫前行】神光院前下車



※2 四條大宮

- 仁和寺
Aのりばより→26系統
【山越中町行】御室仁和寺下車
- 東寺
Bのりばより→207系統
【九條車庫前行】東寺東門前下車



※3 四條堀川

- 東寺
Aのりばより→207系統
【九條車庫前行】東寺東門前下車
- 神光院
Bのりばより→9系統
【西賀茂車庫前行】神光院前下車

